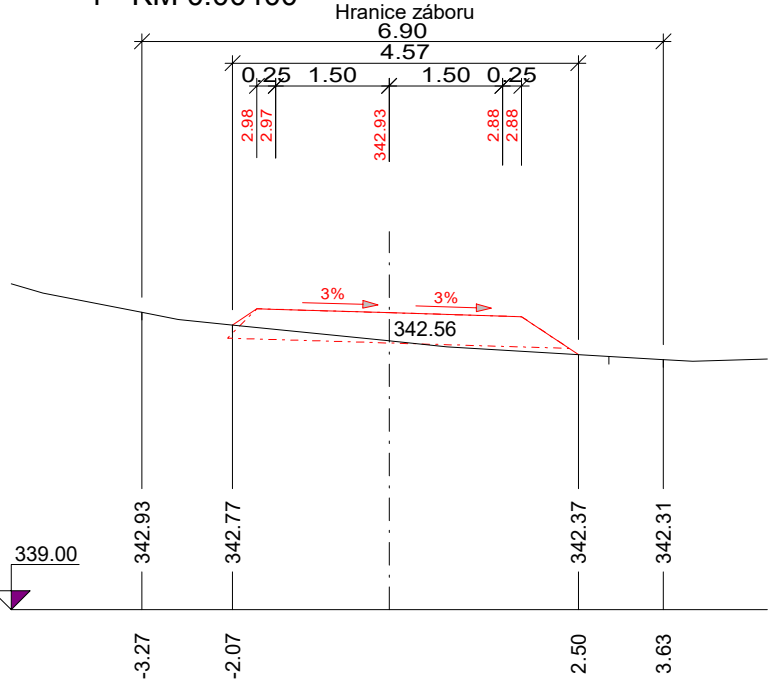


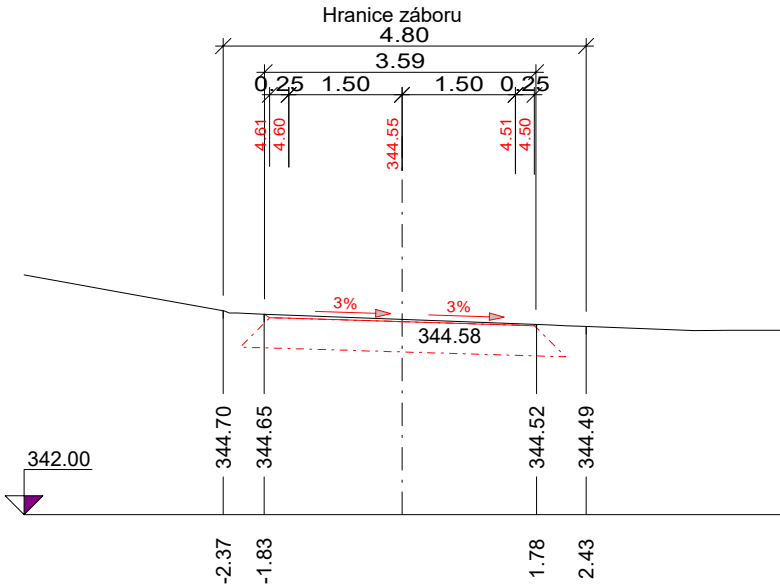
KoPÚ Kruh v Podbezdězí - Dokumentace technického řešení PSZ

Příčné řezy polní cesty VC6

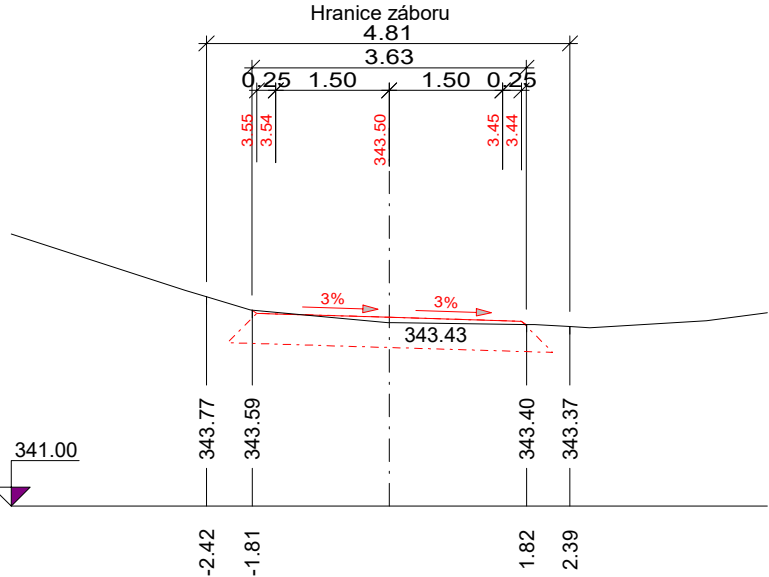
1 - KM 0.00400



3 - KM 0.02500



2 - KM 0.01200



V. [REDACTED]		GEODETIKÉ SDRUŽENÍ s.r.o. Pod Anenskou 245, 261 01 Příbram www.geodetpb.cz	
OKRES: Česká Lípa		OBEC: Doksy	
KATASTRÁLNÍ ÚZEMÍ: Kruh v Podbezdězí		STUPEŇ	PSZ
ODBĚRATEL: Státní pozemkový úřad KPÚ pro Liberecký kraj Pobočka Česká Lípa		ČÍSLO ZAKÁZKY	
		DATUM	07/2019
		FORMÁT	A4
DOKUMENTACE TECHNICKÉHO ŘEŠENÍ PSZ Polní cesta VC6 PŘÍČNÉ ŘEZY		MĚŘÍTKO 1:1000/100	Č. VÝKRESU 13